


SERTIFIKAT HAK PAKAI TANAH HOTEL PUNCAK WARINGIN

DAFTAR ISIAN 208

**BADAN PERTANAHAN NASIONAL**



**BUKU TANAH**

HAK : PAKAI No. 64

PROVINSI : NUSA TENGGARA TIMUR

KABUPATEN/KOTAMADYA : MANGGARAI

KECAMATAN : KOMODO

DESA/KELURAHAN : LABIAN DAJO

KANTOR PERTANAHAN  
KABUPATEN/KOTAMADYA  
MANGGARAI

DAFTAR ISIAN 208  
No. 248 / 1997

DAFTAR ISIAN 307  
No. 2037 / 1997

AG 726830

24.10.07.30.4.00064

**BADAN PERTANAHAN NASIONAL**



**SERTIPIKAT**

( TANDA BUKTI HAK )

PAGAI

KANTOR PERTANAHAN  
KABUPATEN/BIDJAYAMADYA—


MANGGARAI

AG 728830

24.10.01.30.4.00064

PENDAFTARAN - PERTAMA

Halaman :

<p>a) HAK Pakai No. <u>64</u> <del>Desa</del> Kelurahan : <u>Lahar Baji</u></p>	<p>b) NAMA PEMEGANG HAK PEMERINTAH KABUPATEN DAERAH TINGKAT II MANGGARAI</p>
<p>b) NAMA JALAN/PERSIL</p>	
<p>c) ASAL PERSIL 1. <del>Konversi</del> 2. Pemberian hak Pakai 3. <del>Pemisahan</del> 4. <del>Penggabungan</del></p>	<p>d) PEMBUKUAN Ruteng Tgl. <u>22-12-1997</u> Kepala Kantor Pertanahan Kabupaten-Kotamadya- Manggarai  <i>ltd.</i> <u>J. O E M A T A N, S. A.</u> NIP 010 051 697</p>
<p>e) SURAT KEPUTUSAN Kakanwil EPN Prop. NTT NO: 532.1/24.10/277/97 Tanggal, 2 September 1997  Uang pemasukan/biaya administrasi Rp. 15.000.-  Lamanya hak berlaku selama ta- nah dipergunakan sebagai- <del>Sesuai dengan</del> peruntukannya. <del>Tgl.</del></p>	<p>f) PENERBITAN SERTIFIKAT Ruteng Tgl. <u>22-12-1997</u> Kepala Kantor Pertanahan Kabupaten-Kotamadya- Manggarai   <u>J. O E M A T A N, S. A.</u> NIP 010 051 697</p>
<p>g) <u>SURAT UKUR</u> <del>GAMBAR SITUASI</del>  Tgl. <u>26-4-1997</u> No. <u>552</u> Luas : <u>3.950.M2.</u></p>	<p>h) PENUNJUK Merkah NO: <u>748 / 1997</u></p>





24-10-01-30-4-00064

AG 728530

DAFTAR BUKAN BP

Nomor buk

864

**SURAT UKUR**  
**GAMBAR SITUASI**

Nomor 352 / 19. 97

**SEBIDANG TANAH TERLETAK DALAM**

Provinsi : Nusa Tenggara Timur

Kabupaten/Kewasudya : Manggarai

Kecamatan : ~~Pembanta~~ - ~~Labuan Rajo~~ - KOMODO

Desa/Kelurahan : Labuan Rajo

Peta :

Lembar : Kotak : Nomor Pendaftaran :

Kondisi Tanah : Sebidang tanah kering yang akan dipergunakan untuk lokasi  
Bangunan Rumah/Tempat Obyek wisata Puncak Waringin

Tanda-tanda batas : Pilar-pilar : 1/4 M berdiri ditengah-tengah sudut batas  
tanah dan memenuhi Peraturan Menteri Negara Agraria/  
Kepala Badan Pertanahan Nasional NO: 3 tahun 1997

Luas : 3.550,02 ( Tiga ribu seribuan ratus lima puluh empat persegi ),-

Pemetaan dan penetapan batas : Batas-batas ditunjuk oleh : Yoseph Latip, Kepala  
Kelurahan Labuan Rajo bertindak untuk dan atas  
nama : PEMERINTAH KABUPATEN DAERAH TINGRAT II  
MANGGARAI.-



Hal lain-lain : .....

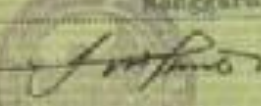
Daftar Jalan 302 tgl ..... No .....  
Daftar Jalan 307 tgl 25 - 4 - 1997 No 549.-

UNTUK SERTIFIKAT

Ruteng tgl 22 - 12 - 97 Ruteng tgl 26 - 4 - 97  
Kepala Seksi Pengukuran dan Pendaftaran Tanah

Kepala Kantor Pertanahan  
Kabupaten ~~Konamasa~~  
Banggarai

Kantor Pertanahan  
Kabupaten ~~Konamasa~~  
Banggarai

  
J. D. R. A. N. S. A.  
NIP 010 051 697



LUCAS LADA, D. Se,  
NIP 010 039 563.-

Lihat surat ukur / Peminahan Nomor : ..... / 19 ..... Nomor hak : .....  
gambar situasi / Penggabungan / Penganti

Dikeluarkan surat ukur/gambar situasi		Luas	Nomor hak	Sisa luas
Tanggal	Nomor			

Suanya dituangkan dalam surat ukur Nomor : ..... / 19 ..... Nomor hak .....  
gambar situasi